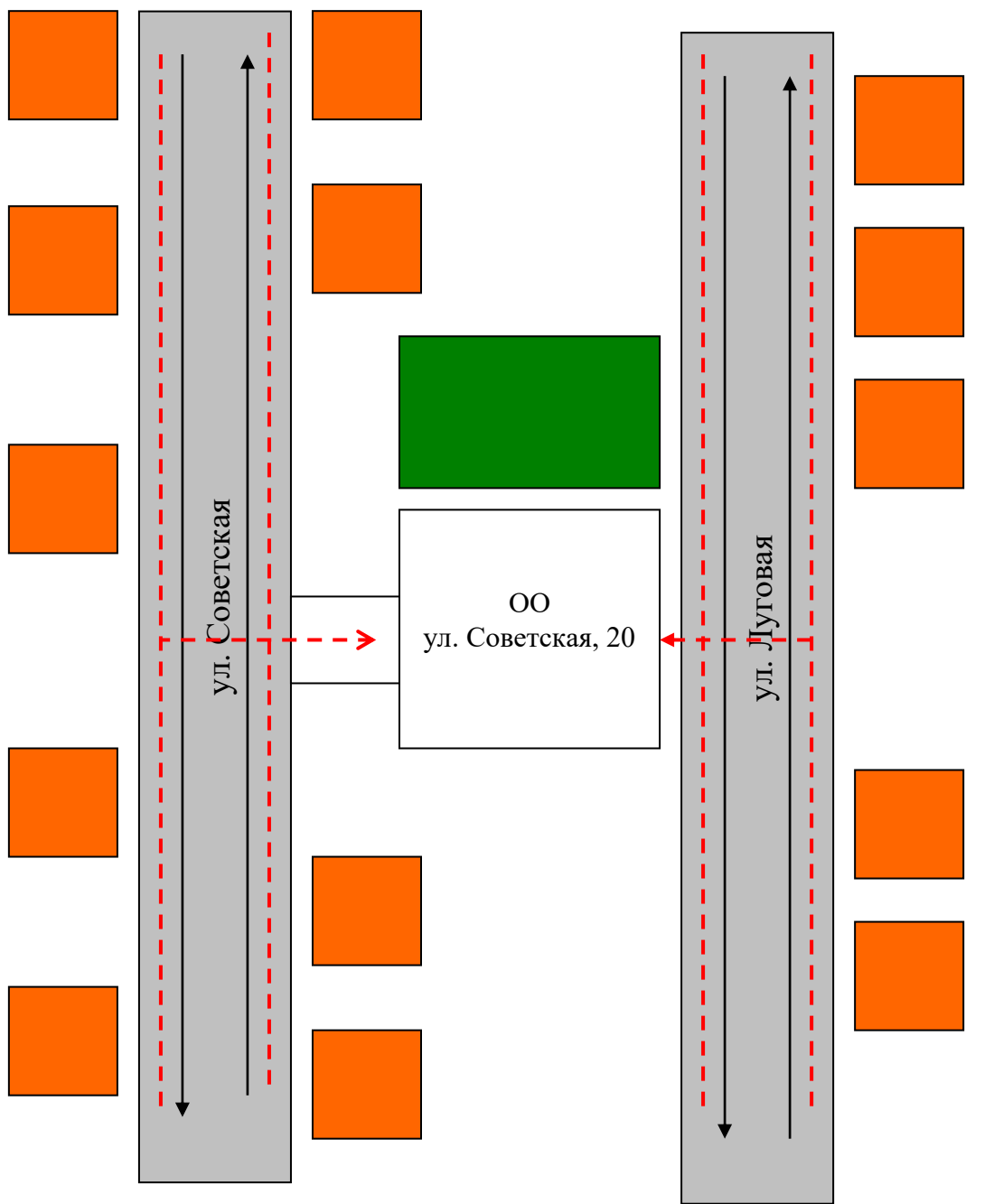


План-схема района расположения школы, пути движения транспортных средств  
и детей (учеников)




жилая застройка



спортплощадка



проезжая часть

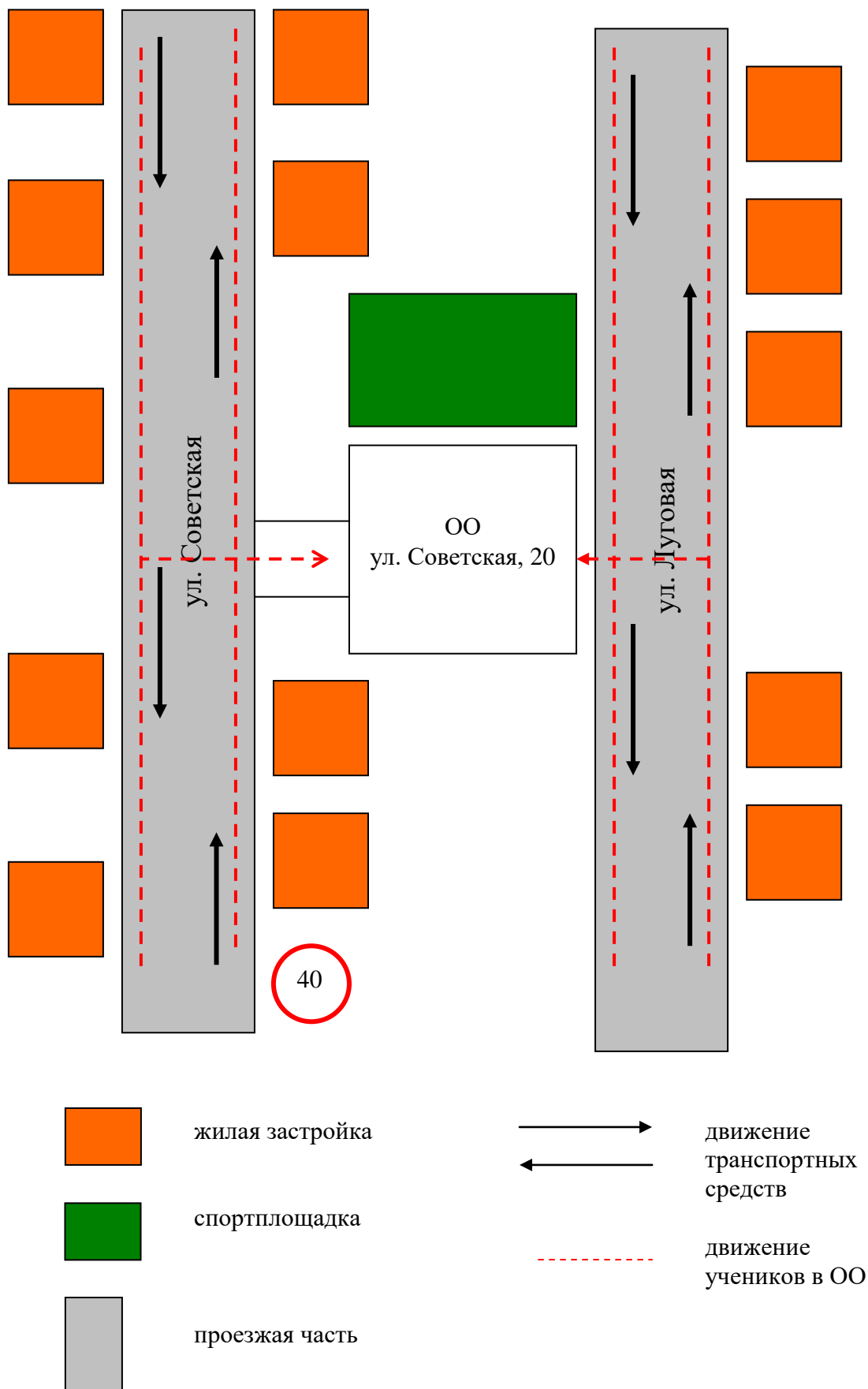


движение  
транспортных  
средств

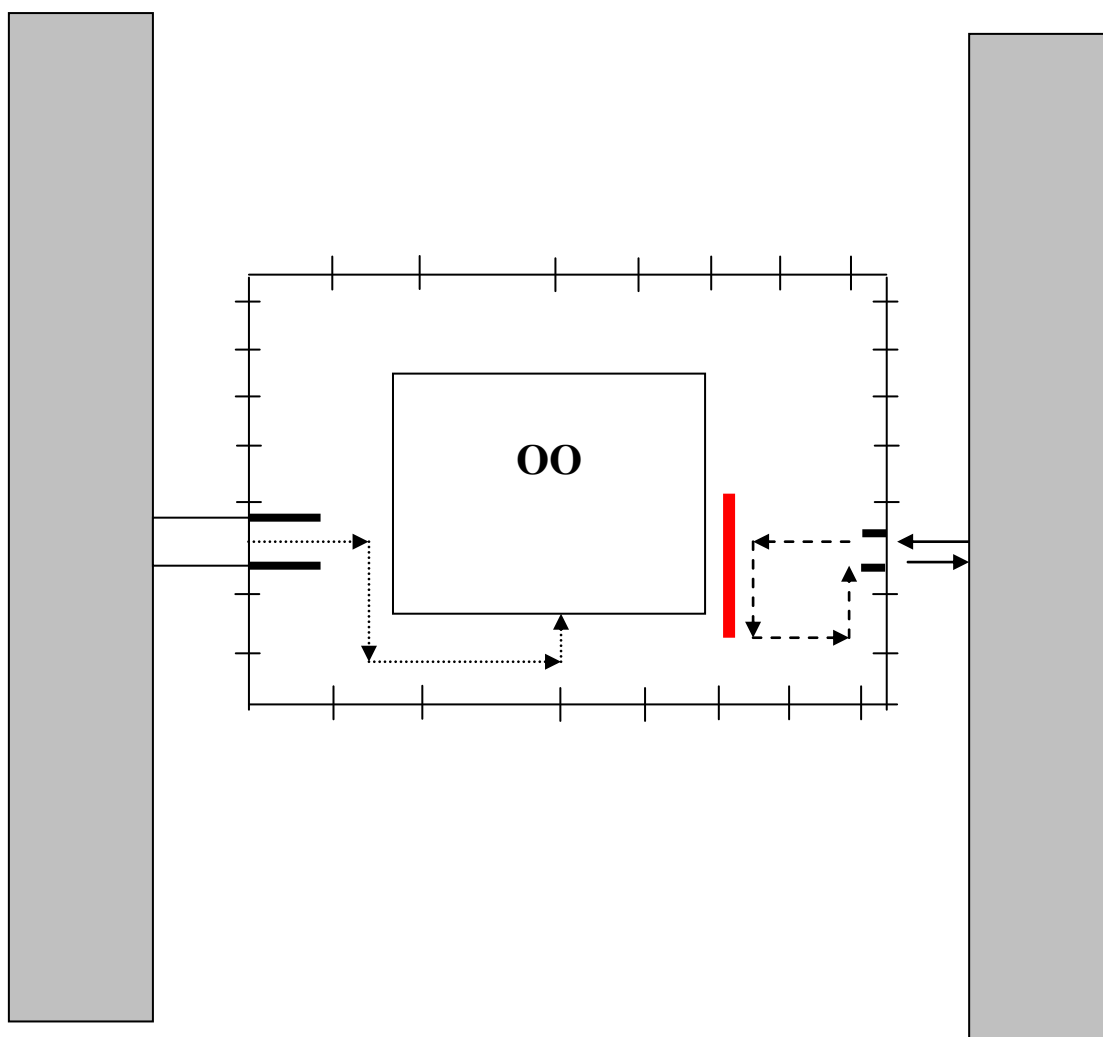




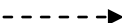


движение  
учеников в ОО

2.2. Схема организации дорожного движения в непосредственной близости от образовательного учреждения с размещением соответствующих технических средств, маршруты движения детей и расположение парковочных мест

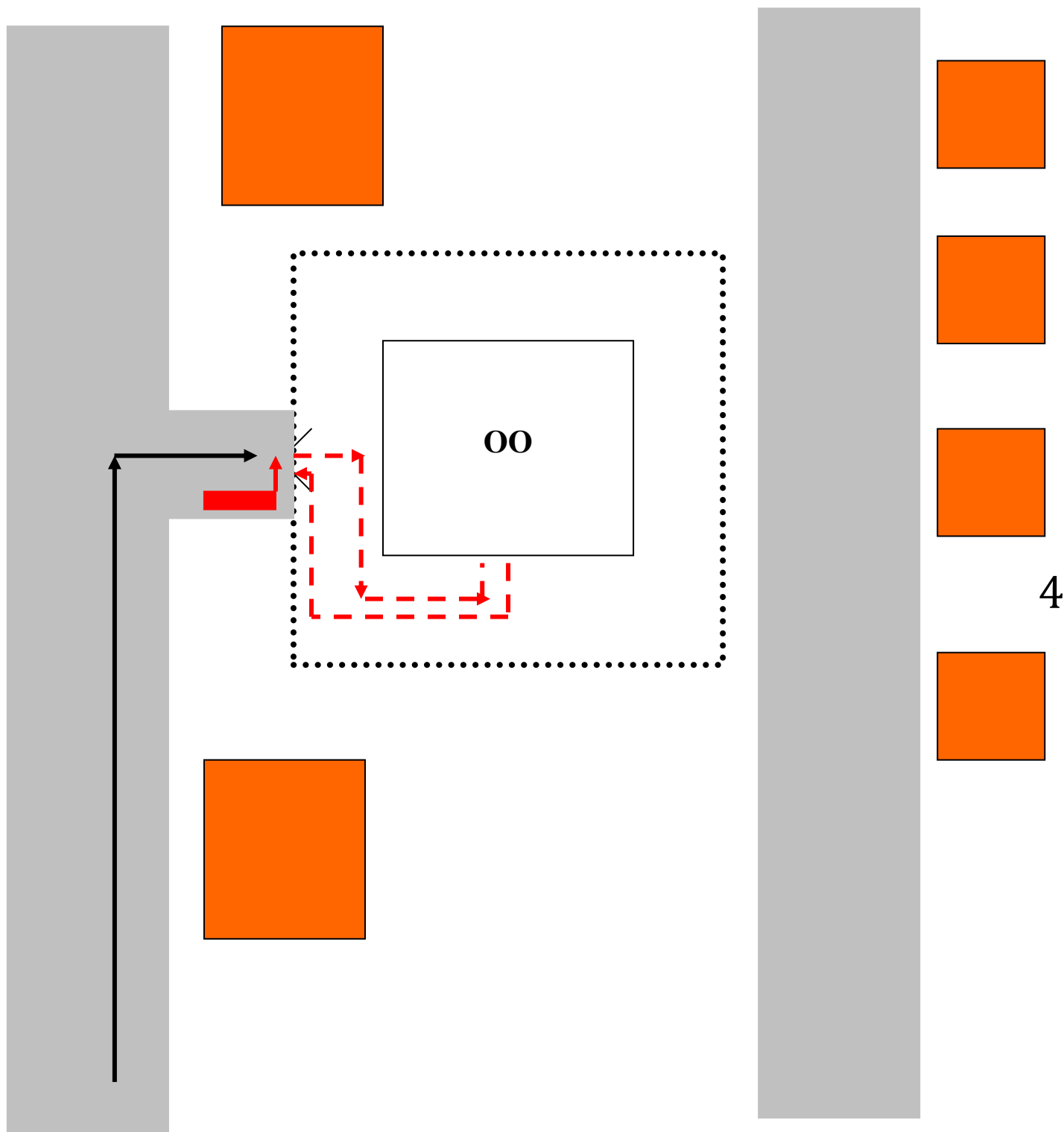





### 2.3. Пути движения транспортных средств к местам разгрузки/погрузки и рекомендуемые пути передвижения детей по территории школы



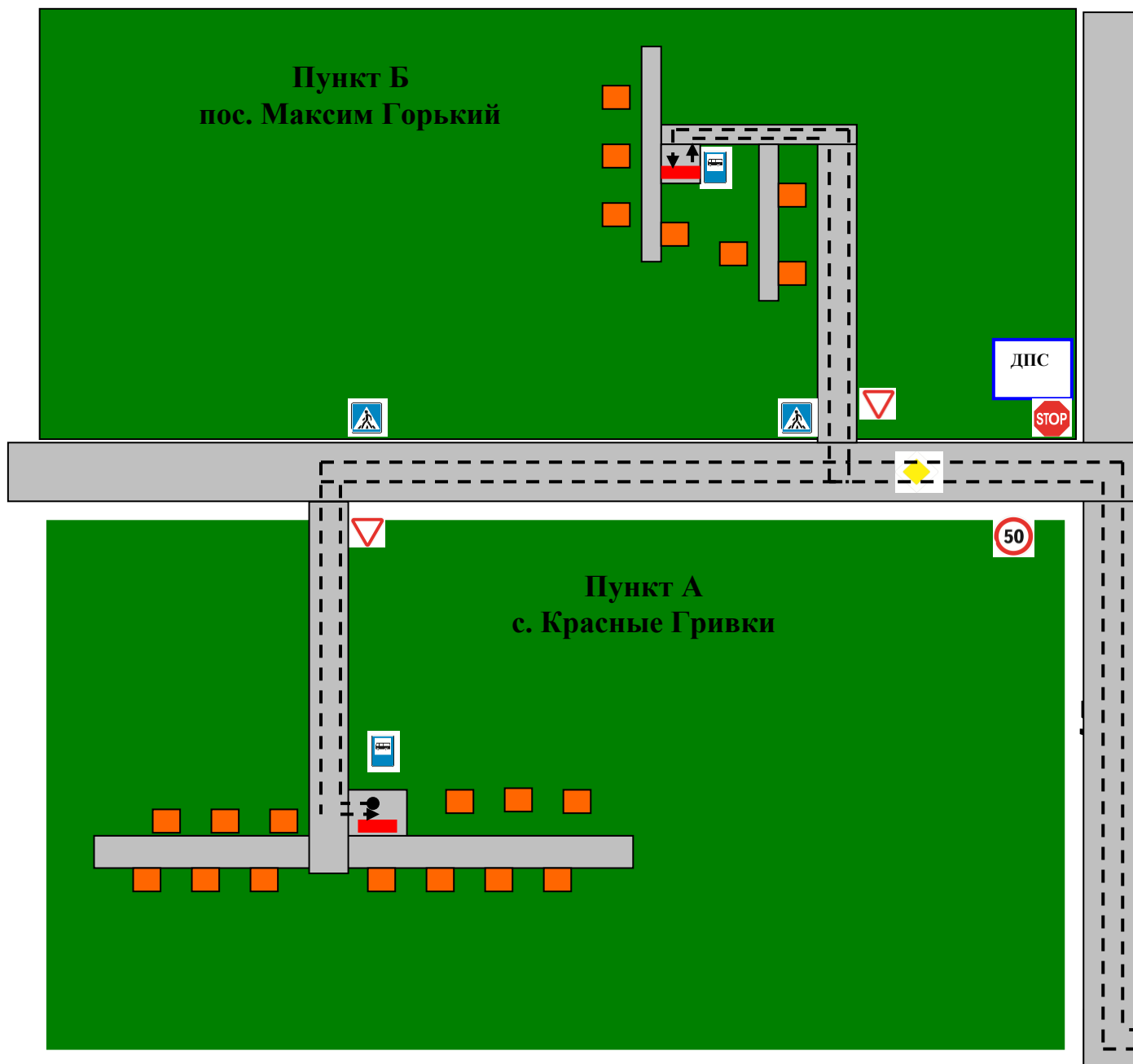
-  ограждение ОО
-  движение детей на территории ОО
-  движение грузовых транспортных средств на территории ОО
-  въезд, выезд грузовых транспортных средств
-  место разгрузки, погрузки

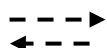

# Безопасное расположение остановки автобуса у школы



-  движение школьного автобуса
-  движение детей к месту посадки/высадки
-  место посадки/высадки детей

Маршрут движения автобуса до школы.



-  маршрут движения автобуса ОУ
-  место посадки/высадки детей

